

Република Србија
Министарство унутрашњих послова
Полицијска управа у Нишу
Одељење за управне послове
03/28/5 бр.226-12861/16
09.08.2015. год.
Н И Ш

ОПШТИНСКА УПРАВА ОПШТИНЕ МЕРОШИНА


Примљено: 10.08.2016		
Орг.јед.	Број	Датум
	350-555	10.08.16

Општина Меровина
Општинска управа
Ул.Цара Лазара бр.15
М Е Р О Ш И Н А


Предмет: Ваш захтев број:350-555 од 22.07.2016.год.

У вези Вашег акта,горњи број,обавештавамо вас да се за тражене податке
обратите Министарству за локалну самоуправу.
У прилогу враћамо наведени акт.

НАЧЕЛНИК ОДЕЉЕЊА
саветник
Љубиша Миловановић



Општина Мeroшина
Општинска управа
Број 350-555
Датум 22.07.2016
18 252 Мeroшина, Цара Лазара 15



12861

РЕПУБЛИКА СРБИЈА
МИНИСТАРСТВО УНУТРАШЊИХ ПОСЛОВА
ПОЛИЦИЈСКА УПРАВА У НИШУ
-Одељење за управне послове-

18 000 НИШ
Наде Томић 14

У складу са одредбама члана 46. и 48. Закона о планирању и изградњи („Службени гласник РС“, бр.72/09, 81/09-исправка, 64/10-одлука УС, 24/11, 121/12-одлука УС, 42/13-одлука УС, 50/13-одлука УС, 98/13-одлука УС, 132/14 и 145/14) и члана 45. 46. и 47. Правилника о садржини, начину и поступку израде докумената просторног и урбанистичког планирања („Службени гласник РС“, бр. 64/15), подносимо

ЗАХТЕВ
ЗА ИЗДАВАЊЕ УСЛОВА И ПОДАТАКА ОД ЗНАЧАЈА ЗА ИЗРАДУ
ПЛАНА ДЕТАЉНЕ РЕГУЛАЦИЈЕ
ТУРИСТИЧКОГ КОМПЛЕКСА „ОБЛАЧИНСКО ЈЕЗЕРО“

1. Подаци о подносиоцу захтева

- 1.1. Назив правног лица: Општинска управа општине Мeroшина
1.2. Седиште: Цара Лазара 15, 18 252 Мeroшина
1.3. Одговорно лице: Начелник Општинске управе, Драган Петровић, дипл.правник
1.4. Обрађивач плана: ЈП Завод за урбанизам Ниш, 7. јула 6, 18 000 Ниш
1.5. Контакт: Александар Ристић, дипл.инж.арх.
aleksandar.ristic@zurbnis.rs
(018) 243-455
(064) 12-91-074

2. Подаци о плану

- 2.1. Врста плана: План детаљне регулације
2.2. Подручје плана: Дефинисано одлуком о изради и приказано на графичком прилогу
2.3. Прелиминарни обухват: 51,43 ha
2.4. Инвеститор: Европска Унија и влада Швајцарске заједно са владом Републике Србије у оквиру програма Европски Прогрес

3. Приложена документација

- 3.1. Прилог 1: Одлука о изради Плана детаљне регулације Туристичког комплекса „Облачинско језеро“ („Службени лист Града Ниша“, бр. 103/15)
3.2. Прилог 2: Графички приказ планског подручја

4. Потребни подаци

- Подаци из делокруга рада.

Услове доставити на адресу: ЈП Завод за урбанизам Ниш, 7. јула 6, 18 000 Ниш
Напомена: Услове и податке је пожељно доставити и у дигиталној форми

Општинска управа општине Мeroшина
Начелник,

Драган Петровић, дипл.правник

Члан 10.

Ова одлука ступа на снагу осмог дана од дана објављивања у "Сл.листу Града Ниша".

Број:02-675

У Мерошини, 18.12.2015.године

СКУПШТИНА ОПШТИНЕ МЕРОШИНА

Председник
Горан Микић, с.р.

4.

На основу чл. 32. и 36. Закона о локалној самоуправи ("Сл.гласник РС", бр. 129/07 и 83/2014-др.закон) и члана 34. Статута општине Мерошина ("Сл.лист Града Ниша", бр. 32/2013-пречишћен текст, 36/14, 81/14 и 56/2015),

Скупштина општине Мерошина, на седници одржаној 18.децембра 2015.године, донела је

О Д Л У К У

**о развоју и имплементацији пројекта
Ревитализација спортско-туристичког
комплекса Облачинско језеро**

Члан 1.

У циљу побољшања прекограничне сарадње између Бугарске и Србије у оквиру ИНТЕРРЕГ-ИПА (Програм прекограничне сарадње Бугарска – Србија INTERREG-IPA CROSS-BORDER COOPERATION BULGARIA-SERBIA PROGRAMME 2014TC 1615CBO07), приступа се развоју и имплементацији пројекта **Ревитализација спортско-туристичког комплекса Облачинско језеро**, приоритетна оса 1. Одрживи туризам, специфични циљ 1.1: туристичка атрактивност.

Програм из претходног става је ко-финансиран из инструмената за претприступну помоћ –II (ИПА II Фонд) Европске уније.

Члан 2.

Општин циљ Програма је постизање уравнотеженог и одрживог развоја пограничног региона између Бугарске и Србије као дела европског простора, који би био постигнут кроз планиран економски раст стварањем позитивног социо-економског окружења прилагођавање климатским променама и унапређење система образовања.

Члан 3.

Обавезе општине као подносиоца пројекта су да обезбеди:

- заједнички развој и заједничку имплементацију пројекта са партнерском општином из Бугарске, као и заједничко финансирање и заједничко особље.

Заједнички развој значи да је пројекат мора бити пројектован у блиској сарадњи са партнерском општином из Бугарске.

Заједнички имплементација значи да ће се пројекте активности спроводити координирано од стране партнерских општина. Неопходно је обезбедити редован контакт између две стране. За правилно координисање пројектним активностима и постизање адекватног нивоа квалитета, одговорност носи водећи партнер.

Заједничко финансирање значи да ће бити додељен партнерским општинама један уговор по пројекту, партнерске општине ће саставити заједнички буџет пројекта који ће бити подељен између партнера у складу са предвиђеним активностима оба партнера.

Заједничко особље значи да ће се финансирати радно тело које ће бити заједничко за општине партнере. Чланови радног тела биће пропорционално именовани из обе општине и треба избећи дуплирање функција.

Члан 4.

Учешће општина партнера износи минимум 15% од укупне вредности пројекта са којим партнерска општина аплицира. Партнерске општине одобрени износ распоређују за финансирање својих предвиђених активности. Партнерске општине су дужне да буџетом одреде средства за учешће у износу од минимум 15% од одобреног износа. Партнерске општине су у обавези да у току имплементације поступак јавне набавке спроводе по програмима ПРАГ процедуре.

Учешће општине у периоду имплементације пројекта биће одређено у складу са условима позива.

Члан 5.

Одлука ступа на снагу осмог дана од дана објављивања у "Службеном листу Града Ниша".

Број:02-669

У Мерошини, 18.12.2015.године

СКУПШТИНА ОПШТИНЕ МЕРОШИНА

Председник
Горан Микић, с.р.

3.

На основу члана 46. ст. 1. Закона о планирању и изградњи ("Сл. гласник РС", бр. 72/2009, 81/2009 - испр., 64/2010 - одлука УС, 24/2011, 121/2012, 42/2013 - одлука УС, 50/2013 - одлука УС, 98/2013 - одлука УС, 132/2014 и 145/2014) и члана 34. Статута општине Мeroшина ("Сл. лист Града Ниша", бр. 32/13 - пречишћен текст, 36/14, 46/14, 81/14 и 56/15),

Скупштина општине Мeroшина, на седници одржаној 18. децембра 2015. године, донела је

О Д Л У К У
о изради Плана детаље регулације
Туристичког комплекса "Облачинско
језеро"

Члан 1.

Приступа се изради Плана детаљне регулације Туристичког комплекса "Облачинско језеро" (у даљем тексту: План).

Члан 2.

Планом се обухвата простор приближне површине 51 ха чија је прелиминарна граница одређена са севера и истока РО "Воћар" (на удаљености од 80м од хотела "Језеро") до пута Облацина-Лепаја, са југа путем Облацина-Лепаја, а са југозапада и запада путем Облацина-Лепаја и путем за Биљег и Воћар-Биљег.

Диспозиција захваћеног подручја је дата на графичком приказу који је одштампан уз ову одлуку и чини њен саставни део.

Члан 3.

Плански основ за израду других измена и допуна Плана садржан је у Просторном плану општине Мeroшина ("Сл. лист Града Ниша", бр. 78/12) и Регионалном просторном плану за подручје Нишавског, Пиротског и Топличког управног округа ("Сл. гласник РС", бр. 01/13).

Просторним планом општине Мeroшина ("Сл. лист Града Ниша", бр. 78/12) предвиђена је разрада обухваћеног подручја планом детаљне регулације, у складу са концепцијом, смерницама, планским ршењима коришћења, уређења и заштите планског подручја, а на основу утврђених Правила уређења и грађења. Предвиђа се уређење плаже, изградња пристана за чамце и једрилице и развој спортског риболова као комплементарни сегмент летње туристичке понуде, претежно за излетничке кориснике, усклађен са риболовним капацитетом вода и захтевима еколошке заштите саме акумулације.

Члан 4.

На планском подручју основу решења Регулационог плана туристичког комплекса "Облачинско језеро" чини мрежа објеката од општег интереса (спортска хала, свлационице, универзални објекат, хотел, тржни центар, ресторани, тениски клуб, стрељана, куглана, стреличарство и деце одмаралиште), спортски терени за активно бављење спортом и рекреативно бављење спортом, аутокамп и камп (извиђачки и омладински), плаже и марина за чамце и истовремено су подлога за пројектовање инфраструктурне мреже и објеката.

Члан 5.

Циљ израде Плана је усклађивање планских решења Регулационог плана туристичког насеља "Облачинско језеро" са савременим захтевима уређења и заштите простора, као и досадашњом реализацијом планских решења у циљу комплексног просторног и функционалног развоја туристичког комплекса.

Члан 6.

Носилац израде Плана је Општинска управа општине Мeroшина, а стручни послови на изради Плана поверавају се привредном друштву, односно другом правном лицу које испуњава прописане услове за израду планских докумената.

Средства за израду плана обезбеђује општина Мeroшина, а начин финансирања се уређује уговором између општине Мeroшина и обрађивача Плана.

Члан 7.

Одлука о приступању изради Стратешке процене утицаја на животну средину је састави део одлуке.

Члан 8.

О јавном увиду стара се Општинска управа општине Мeroшина.

Нацрт плана се излаже на јавни увид у трајању од 30 дана у просторијама Општинске управе општине Мeroшина.

Извештај о јавном увиду у нацрт плана сачињава Комисија за планове општине Мeroшина и доставља га обрађивачу Плана најкасније у року од 10 дана од завршетка јавног увида.


Члан 9.

План се израђује у 5 аналогних и два дигитална примерка.



ЛЕГЕНДА

- ГРАНИЦА КАТАСТАРСКЕ ОПШТИНЕ
- ГРАНИЦА ПЛАНА



ОПШТИНА МЕРОШИНА
R 1 : 5000

**ПРЕЛИМИНАРНА ГРАНИЦА ПЛАНА ДЕТАЉНЕ РЕГУЛАЦИЈЕ
ТУРИСТИЧКОГ КОМПЛЕКСА "ОБЛАЧИНСКО ЈЕЗЕРО"**