

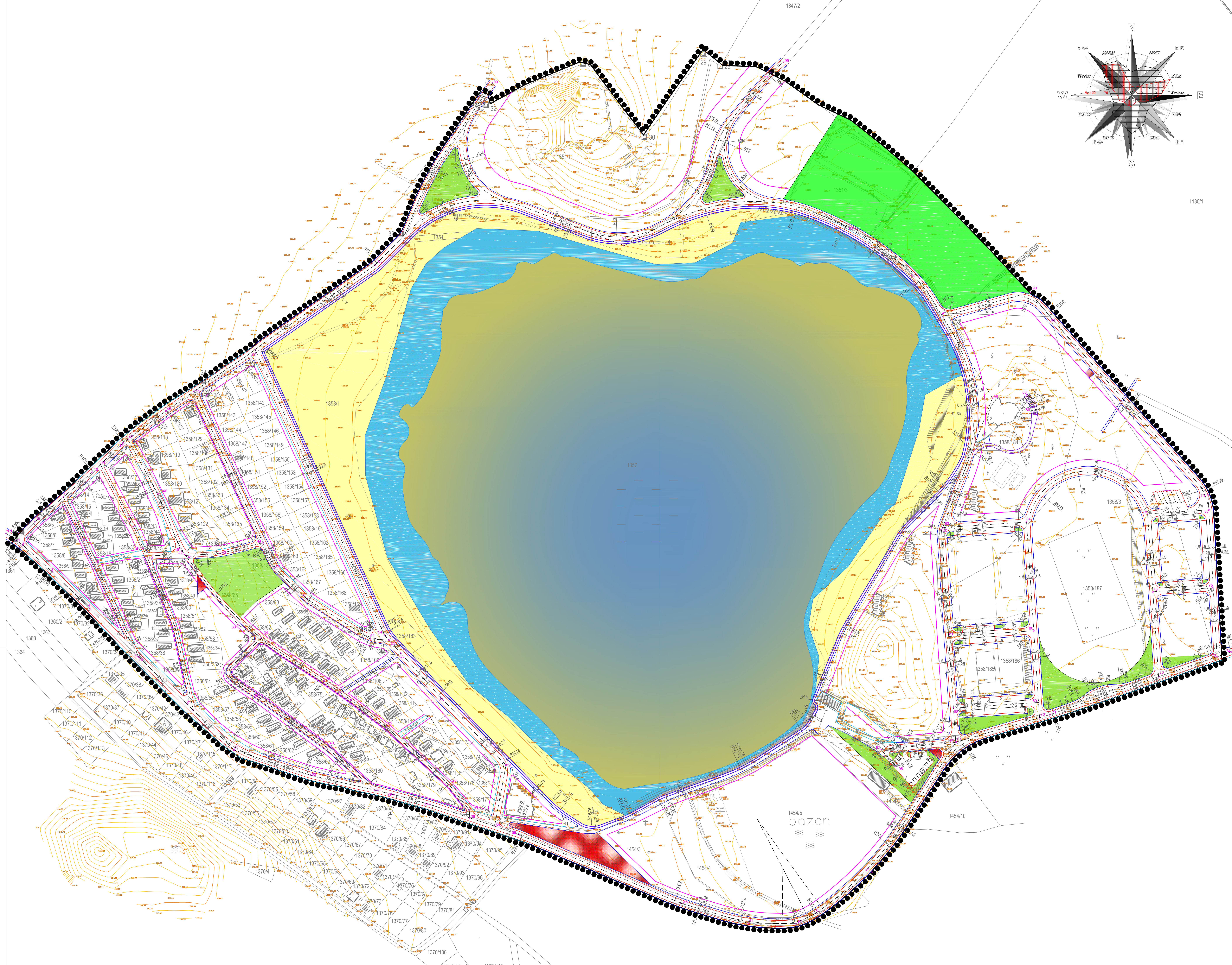
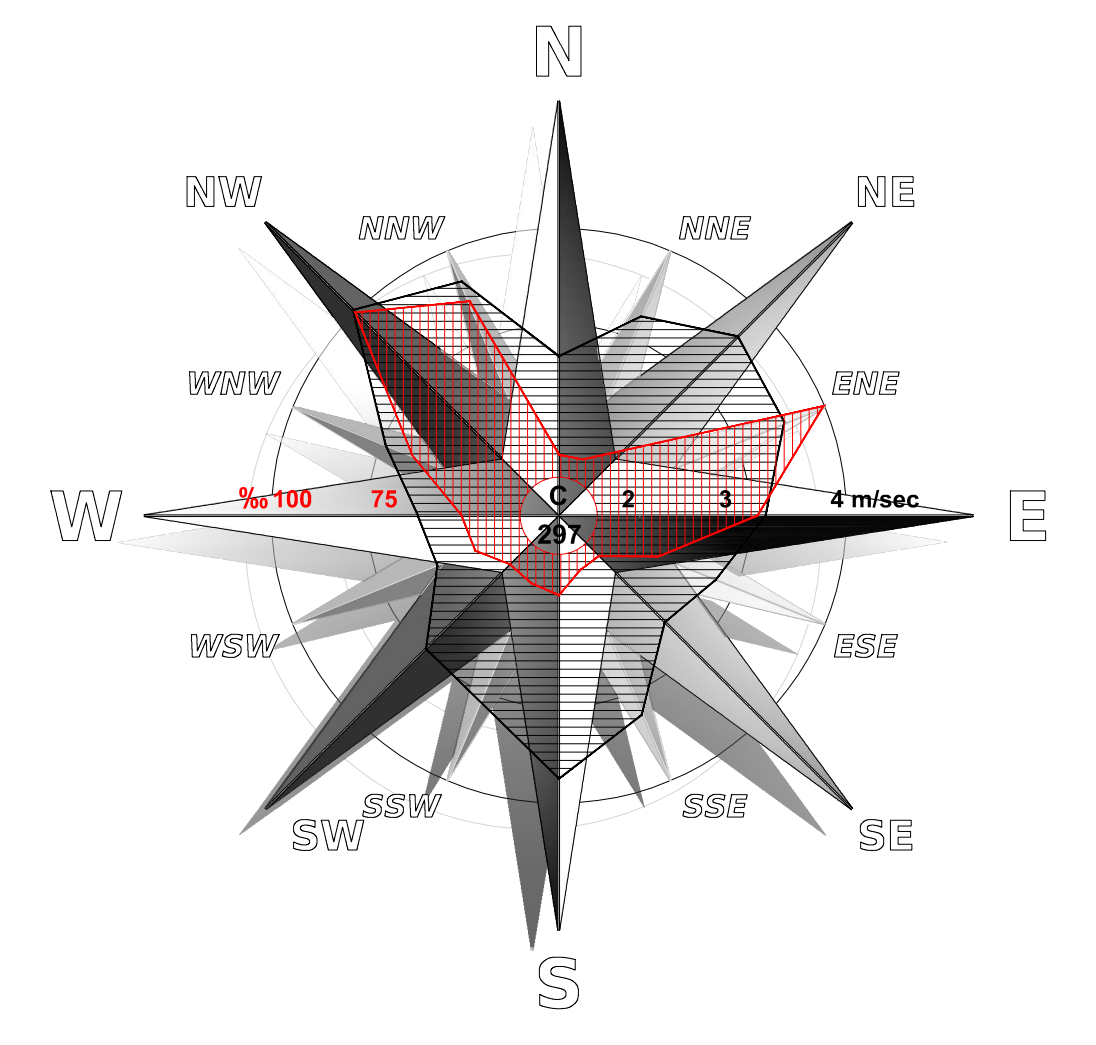


ОПШТИНА ОБАЛА

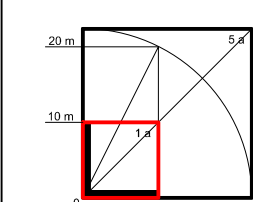
ПЛАН ДЕТАЛНЕ РЕГУЛАЦИЈЕ ТУРИСТИЧКОГ КОМПЛЕКСА "ОБЛАЧИНСКО ЈЕЗЕРО"

- НАЦРТ ПЛАНА -

ИНВЕСТИТОР: ЕВРОПСКА УНИЈА И ВЛАДА ШВАЈЦАРСКЕ ЗАЈЕДНО СА ВЛАДОМ РЕПУБЛИКЕ СРБИЈЕ
У ОКВИРУ ПРОГРАМА ЕВРОПСКИ ПРОГРЕС



- ЛЕГЕНДА**
- ГРАНИЦА ПЛАНА
 - ОБЛАЧИНСКО ЈЕЗЕРО
 - ГРАЂВИНСКЕ ЛИНИЈЕ
 - КОЛОВОЗ
 - ОСОВИНА
 - РЕГУЛАЦИОНА ЛИНИЈА
 - РЕГУЛАЦИОНА ЛИНИЈА ПО КАТАСТРУ
 - БИЦИКЛИСТИЧКА СТАЗА
 - Координате осовинских тачака
 - Кота нивелете једнака је коти терена
- ПОВРШИНЕ ЈАВНЕ НАМЕНЕ**
- САОБРАЋАЈНИЦЕ
 - ВОДНО ЗЕМЉИШТЕ
 - КОМУНАЛНИ ОБЈЕКТИ
 - ПАРК-ПЛАЖА
 - ПАРКОВСКО ЗЕЛЕНИЛО
 - СЛАТИНСКЕ ПОВРШИНЕ



ЈП ЗАВОД
ЗА УРБАНИЗАМ
НИШ

Шифра
2 - R - 16
2016. 3.

ЕЛАБОРАТ
ПЛАН ДЕТАЛНЕ РЕГУЛАЦИЈЕ
ТУРИСТИЧКОГ КОМПЛЕКСА
"ОБЛАЧИНСКО ЈЕЗЕРО"

Одговорни урбаниста: Снежана Стефановић, дип.инж.град.
Сарајкић: Вана Богдановић, дип.инж.град.

ПРИЛОГ
САОБРАЋАЈНО РЕШЕЊЕ СА
РЕГУЛАЦИОМ, НИВЕЛАЦИОМ,
ПОВРШИНАМА ЈАВНЕ НАМЕНЕ И
АНАЛИТИЧКО-ГЕОДЕТСКИМ
ЕЛЕМЕНТИМА

Пројектор: Рубиљка Милош, дип.инж.град.
Датум: 1:1 000